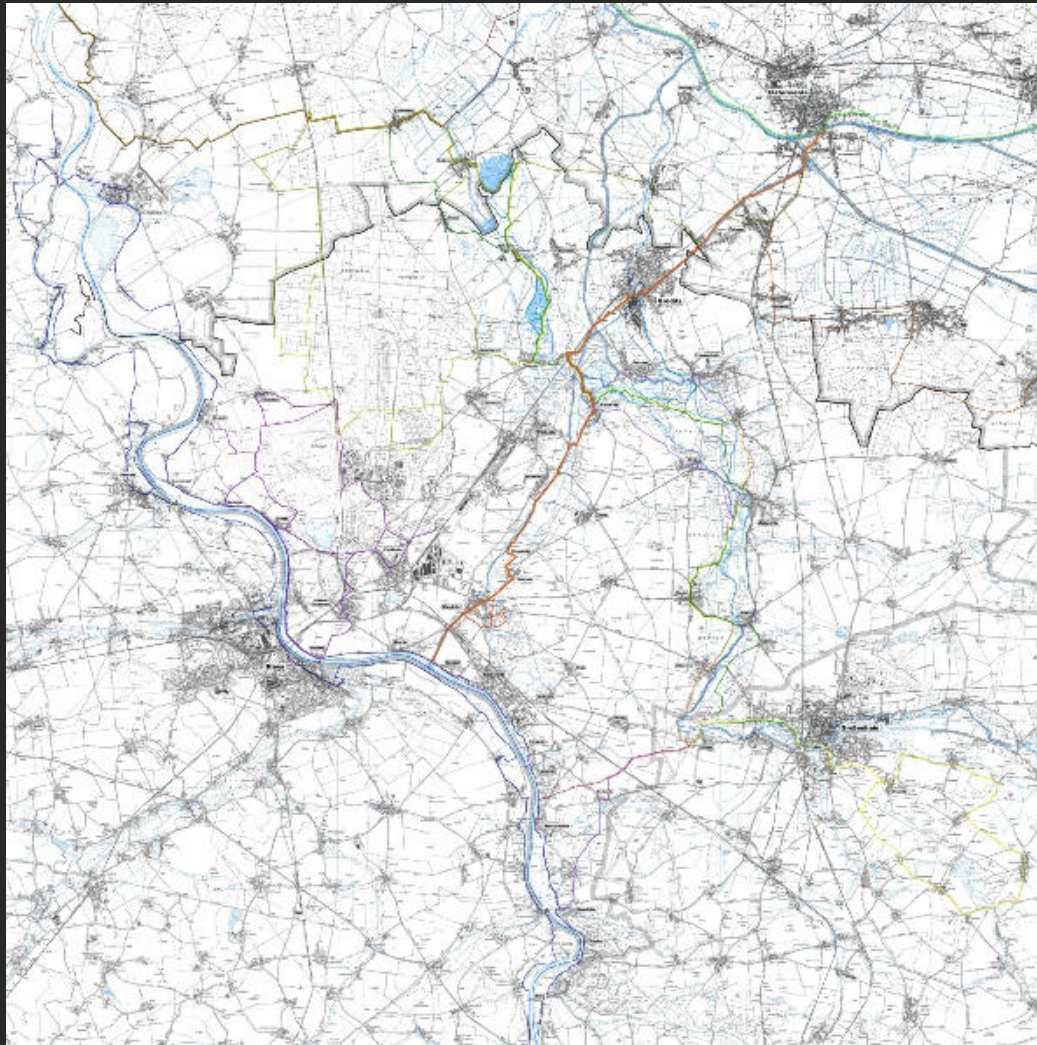


Die RadRouten im Elbe - Röder - Dreieck

ein touristisches Wegekonzept



Route vorhanden

**Länge von Elbe bis Elsterwerda 23,7 km
Kaum Steigungen
Wegeoberfläche unbefestigt**

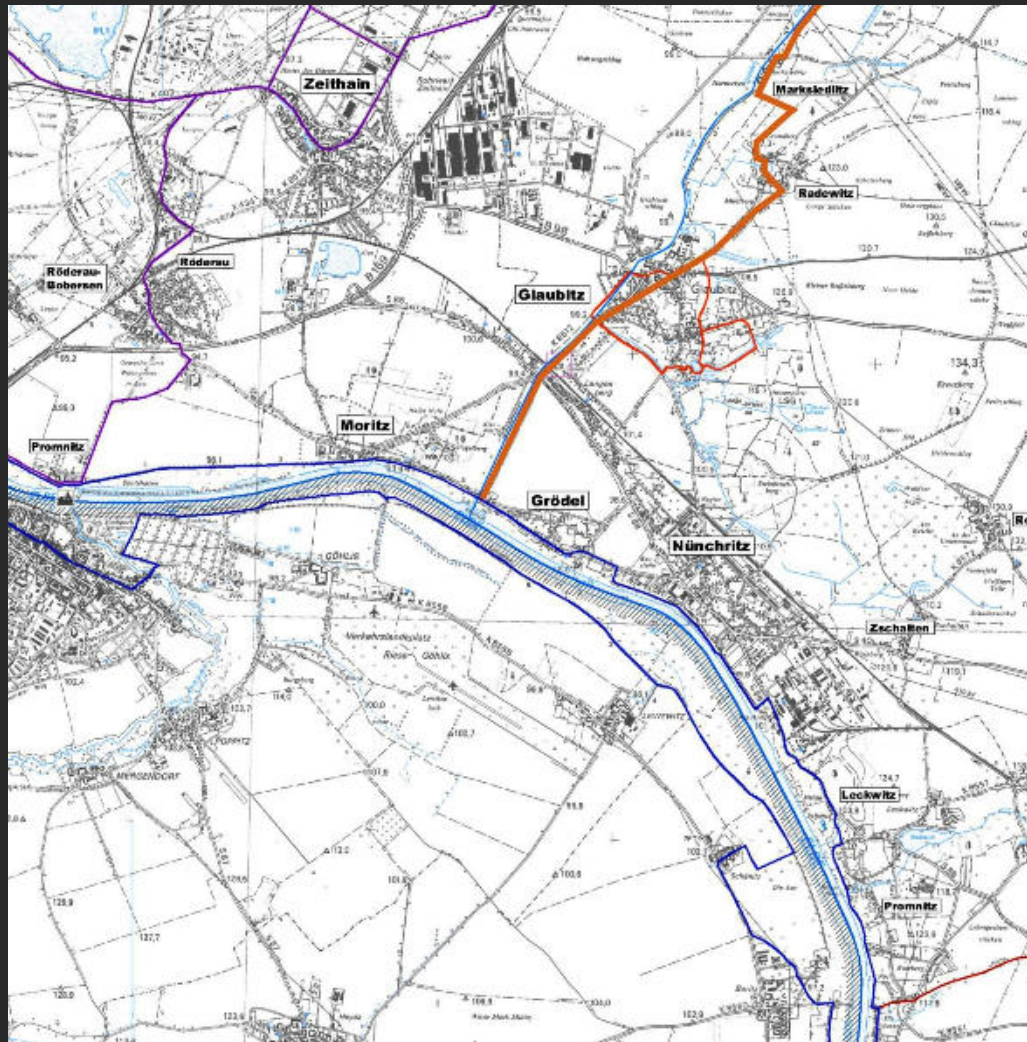
**Wasserverbindung zwischen Elbe + Elbe
Industriegeschichtliches Denkmal
Hervorragend erhalten
Landschaftlich sehr reizvoll
Kulturgeschichtlich bedeutend**



Die Floßkanalroute

Die RadRouten im Elbe - Röder - Dreieck

ein touristisches Wegekonzept



Beginn am Kanalbecken an Elbe
Gewölbebrücke
HP Glaubitz

Ortsdurchfahrt zügig in Nähe Kanal
Gemächlich Sageritz

Sehenswürdigkeiten im Ort
Gastronomie + Beherbergung +
Radservice

Querung B 98 kritisch

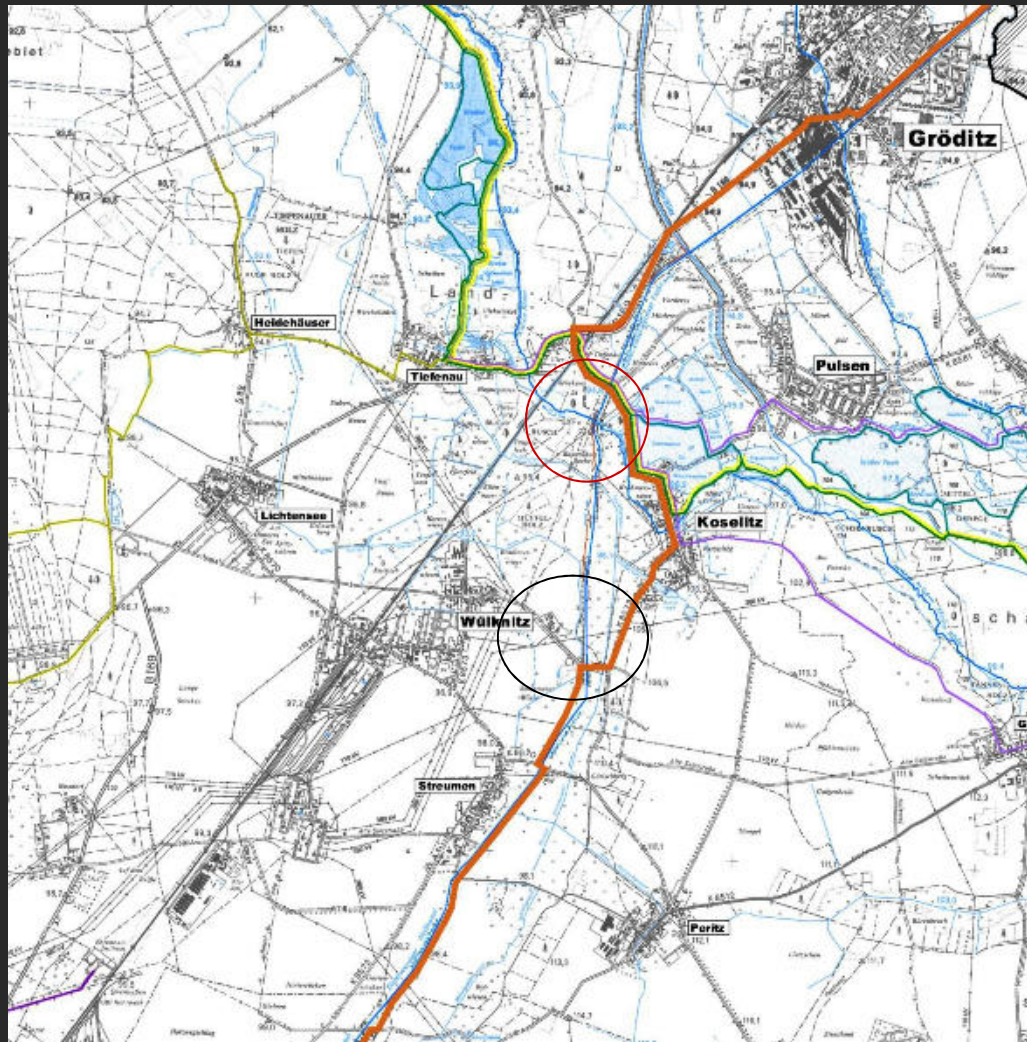
Radewitz Gasthof
Marksiedlitz Direktvermarkter



Die Floßkanalroute

Die RadRouten im Elbe - Röder - Dreieck

ein touristisches Wegekonzept



**Kreuzungsbauwerk +
Sensible Abschnitte an Floßgraben
Umgehung durch Koselitz**

**Sehenswürdigkeiten: Kirche
Eiscafe Tege
Zusammentreffen mit Röderradroute –
Kirchenrundweg – Mühlentour**

Wechsel am HP Tiefenau zur B 169

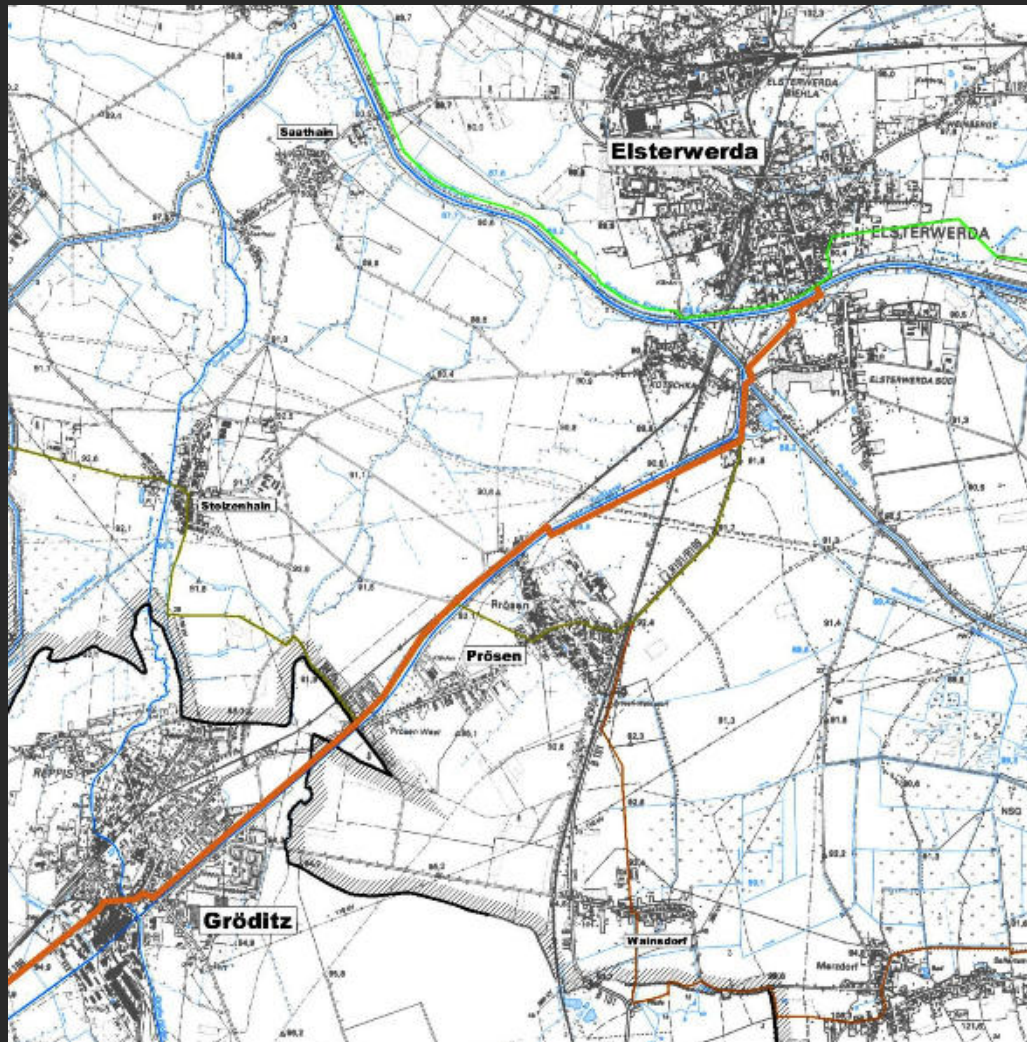
**Streumen: Kirche, Übernachtung,
Denkmal Simson**



Die Floßkanalroute

Die RadRouten im Elbe - Röder - Dreieck

ein touristisches Wegekonzept



Ortsdurchfahrt Gröditz unverändert
Gastronomie:
Spanischer Hof, Filmwirtschaft,
Finkenschänke, Bäckerei Raddatz

Radservice
Sehenswürdigkeiten: Kirchen
Sportstätten, Schwimmhalle

Weiterfahrt in Brandenburg
auf asphaltierten Wegen

Kohle – Wind – Wasser – Tour

Prösen: Schleuse, Wärterhaus



Die Floßkanalroute